


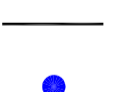








Routé des Crêtes

1/5000

Le Frenz

LEGENDE

-  Rivière
-  Zone inondable ou de remontée de nappe
-  Périmètre de protection rapprochée
-  Périmètre de protection éloignée
-  Réseau eau usée
-  Captage AEP
-  Zone d'assainissement collectif
-  Zone d'assainissement non collectif: Toute parcelle hors de la zone d'assainissement collectif
-  Zone où les débits doivent être limités
-  Zone où les débits doivent être limités et les eaux pluviales traitées



COMMUNAUTÉ DE COMMUNES
DE LA VALLÉE DE SAINT-AMARIN
70 RUE CHARLES DE GAULLE
68 550 SAINT-AMARIN

COMMUNAUTÉ DE COMMUNES
DE LA VALLÉE DE SAINT-AMARIN

COMMUNE DE KRUTH

PLAN DE ZONAGE D'ASSAINISSEMENT

Objet du Dossier	Date	Échelle	États	Validation
Rapport	12/06/09		AOJ	RV
Projet de zonage	25/02/07		AOJ	PM
Zonage définitif	25/02/07		AOJ	SM

Dessinateur	AOJ	Echelle	1/5000
Rapport N°	805/244	Nom du dossier	850101.040
Atelier N°	A.1085	Convul N°	C.603270

PLANCHE 1